



## **Rallye Photo : À la découverte des trésors naturels et emblématiques de Carnelle Pays de France**

### **Objectif :**

Explorez 9 sites majeurs en résolvant des énigmes, défis et indices photo !

### **Mission :**

 **Trouver le code à 3 chiffres caché sur chaque site**



**Résoudre l'énigme,**



**Prendre une photo !**

 **Besoin d'aide ?** Contactez Sophie Laine Martins : 06 75 23 32 60

**Point de départ :** Rendez-vous dans la commune et à l'endroit où se tiendra la Journée de l'Environnement le 17 mai 2025, à l'endroit préféré des graffeurs ! Vous trouverez le code à 3 chiffres

## **C'est Parti !**

### **Énigme 1**

**Bravo ! Vous venez de déverrouiller l'énigme 1. À vous de répondre à cette dernière pour parvenir au site numéro 1 du Rallye photo :**


- Je te permets de traverser sans te mouiller.
- J'ai créé, fût un temps, une liaison privée entre le château de Baillet-en-France et le château de Maffliers.
- Pour me trouver, dirige-toi vers le haut de Montsout,
- Tu longeras le hameau des maisons aux longs toits jusqu'au bout de la rue,
- A l'entrée de la forêt, tu dois d'abord enjamber un tronc,
- Traverse la parcelle 88 et tourne à gauche entre les 3 sapins,
- Le code t'attend à l'un de mes piliers ! Sauras-tu me retrouver ?



**Indice :** Chaque chiffre correspond à la position d'une lettre dans l'alphabet :

**1 - 18 - 3 - 15 - 12 - 5.**

 **Indice de localisation** : Rue du Grand Gournay


 **Conseil** : Notez bien le code ou prenez-le en photo avant de quitter le site !

 **Espace pour noter le code** : .....

## Énigme 2


**Bravo ! Vous venez de débloquent l'énigme numéro 2 :**

- Traverse les routes et les chemins jusqu'au parc de la commune voisine, la plus au sud.
- Je suis caché dans un bois qui porte mon nom et qui est fermé par une grille.
- Je suis un petit coin de nature, calme et paisible où l'on vient se promener, se reposer et pêcher.
- Je contiens une île protégée pour permettre aux oiseaux de nicher et vivre en paix
- Près de moi, un arbre sculpté te permettra d'accéder à la prochaine énigme.

 **Indice** : Chaque chiffre correspond à la position d'une lettre dans l'alphabet :

**5 - 20 - 1 - 14 - 7**

 **Indice de localisation** : parking de la mairie

 **Conseil** : Notez bien le code ou prenez-le en photo avant de quitter le site !

 **Espace pour noter le code** : .....


## Énigme 3


**Bravo ! Vous venez de débloquent l'énigme numéro 3 :**

- Aujourd'hui, je suis un lieu mystérieux et historique, caché dans la forêt de Carnelle.
- Autrefois, j'étais un dolmen que les hommes utilisaient pour leurs rites et croyances.
- Mon nom ressemble à une couleur, mais je ne suis pas bleue.
- Pour me trouver, suivre la route forestière (D 78) depuis Maffliers en direction de Presles
- Suivre la direction Forêt de Carnelle jusqu'au parking.
- Je ne serai plus très loin

 **Indice** : Chaque chiffre correspond à la position d'une lettre dans l'alphabet :

**20 - 21 - 18 - 17 - 21 - 1 - 9 - 19 - 5**

 **Lieu** : Située en plein cœur de la forêt de Carnelle, près du parking le moulin neuf.


 **Conseil** : N'oubliez pas de noter le code ou de le prendre en photo avant de quitter le site !

 **Espace pour noter le code** : .....


## Énigme 4


**Bravo ! Vous venez de débloquent l'énigme 4 :**

- Près de l'EPHAD de Carnelle Pays de France, dans la commune la plus peuplée du territoire qui commence par un V.
- Je suis caché dans un chalet en bois.
- Avec moi, tu peux calmer ta faim en un instant.
- Pommes à croquer, jus à savourer, ici, tout est prêt à déguster !
- Il suffit d'appuyer sur un bouton, et hop, c'est à toi !
- Trouve moi pour continuer ta quête !

 **Indice** : Chaque chiffre correspond à la position d'une lettre dans l'alphabet :

**4-9-19-20-9-18-21-20-5-18-21**

 **Piste supplémentaire** : Tu as besoin d'argent pour te servir.


 **Conseil** : Notez bien le code ou prenez-le en photo avant de quitter le site !

 **Espace pour noter le code** : .....


## Énigme 5


**Bravo ! Vous venez de débloquent l'énigme 5 :**

- **Mon premier** est un déterminant féminin défini (que l'on met devant un nom),
- **Mon deuxième** est ce que font tes yeux pour observer le monde.
- **Mon troisième** est un tissu qui se met sur la bouche pour empêcher de parler ou de crier.
- **Mon tout** est un endroit où autrefois on y faisait les lessives dans un petit village au nord-est d'Asnières

 **Indice** : Chaque chiffre correspond à la position d'une lettre dans l'alphabet :

**12 - 1 - 22 - 15 - 9 - 18 - 4 - 5 - 2 - 1 - 9 - 12 - 12 - 15 - 14.**

 **Indice de localisation** : Je suis situé sur la rue des Marais, près d'une rivière appelée la Nouvelle-Thève.


 **Conseil** : Notez bien le code ou prenez-le en photo avant de quitter le site !

 **Espace pour noter le code** : .....


## Énigme 6

**Bravo ! Vous venez de débloquer l'énigme numéro 6.**

- On me trouve dans une ville « médiévale » où siège la Communauté de Communes.
- Situé sur une route qui mène au golf, près d'un terrain où l'on court après un ballon, découvrez ce vallon discret où elles aiment se reposer.
- Profitez de ce paysage verdoyant et assis, regardez-nous paître tranquillement.

 **Indice** : suivez à pied la piste des pâturages et arrêtez-vous au banc

**22 - 1 - 3 - 8 - 5 - 19    8 - 9 - 7 - 8 - 12 - 1 - 14 - 4.**

 **Indice de localisation** : se garer le long du Chemin Vert.


 **Conseil** : Notez bien le code ou prenez-le en photo avant de quitter le site !

 **Espace pour noter le code** : .....

## Énigme 7

**Bravo ! Vous venez de débloquer l'énigme numéro 7.**

- Ce lieu naturel se cache dans une des plus petites communes du Val d'Oise.
- Ce village porte un nom composé de 2 mots et est située près d'un golf bluegreen.
- Au bout de la route de l'abreuvoir, près d'un bois, rends-toi là où l'eau coule et se rassemble.
- Emprunte le sentier à gauche et traverse le bois jusqu'à la mare.
- Près du petit pont du bois, la clef de l'énigme.

 **Indice** : Suivez le bruit de l'eau et cherchez la pierre qui comporte le code.

**2 - 15 - 9 - 19    8 - 21 - 13 - 9 - 4 - 5**

 **Indice de localisation** : garez-vous ruelle de l'abreuvoir

 **Conseil** : Notez bien le code ou prenez-le en photo avant de quitter le site !

 **Espace pour noter le code** : .....

## Énigme 8

**Bravo ! Vous venez de débloquer l'énigme numéro 8.**

Tout d'abord débloquez cette énigme pour trouver le nom de la commune où ce lieu se cache :


- **Mon premier** est le contraire de "moche" au féminin.
- **Mon deuxième** est une construction comprenant une bouche d'où l'eau s'écoule dans un bassin.
- **Mon tout** est une commune.

Énigme pour trouver le site :

- Lieu de rencontre entre l'eau et l'histoire, après le pont de l'an 2000, une pierre d'un mètre de haut, portant une petite croix en fer forgé, guide les arpenteurs...
- Suis l'allée de la prairie à gauche, là où il y a toujours une issue
- Tout au bout une source protégée par son toit de pierres t'attendra.
- C'est là que tu me trouveras...

 **Indice** : Chaque chiffre correspond à la position d'une lettre dans l'alphabet :

**19 - 15 - 21 - 18 - 3 5**

 **Indice de localisation** : garez-vous rue des Sablons


 **Conseil** : Notez bien le code ou prenez-le en photo avant de quitter le site !


 **Espace pour noter le code** : .....

## Énigme 9

**Bravo ! Vous venez de débloquer l'énigme numéro 9.**

- Je suis un petit plan d'eau où coassent les grenouilles
- Dans le nom de ma commune les 3 mots sont tout sauf mouillés.
- Je suis un endroit, paisible et charmant où il est agréable de regarder l'eau scintiller
- Qui suis-je ?

 **Indice** : **13 - 1 - 18 - 5 - 4 - 5 - 22 - 9 - 12 - 12 - 9 - 5 - 18 - 19 - 12 - 5 - 19 - 5 - 3.**

 **Indice de localisation** : situé en bordure de la nationale 151.

 **Conseil** : Notez bien le code ou prenez-le en photo avant de quitter le site !

 **Espace pour noter le code** : .....